Informations complémentaires :

> **Syndicat d'initiatives du Canal de l'Ourcq**
77410 - Claye-Souilly
01 60 26 05 11

> **Mairie de Claye-Souilly**
01 60 26 92 00 - www.claye-souilly.fr

> **Mairie de Dammartin en Goële**
01 60 03 85 50 - www.mairie-dammartin-en-goele.fr

> **Château de Nantouillet**
01 64 36 24 06

Création : Agence M-Créa.fr

Découvrez les nombreux circuits
et préparez votre visite en ligne sur
www.tourisme77.fr

Réservez en ligne vos billets d'entrée
dans les sites sur **www.resa77.fr**

Comité Départemental de Cyclotourisme FFCT
Mairie, Place de l'Hôtel de Ville - 77100 Meaux
06 79 64 87 15 - jybcodep77@orange.fr
www. seine-marne.ffct.org

Seine-et-Marne Tourisme
11, rue Royale - 77300 Fontainebleau
01 60 39 60 39 - cdt@tourisme77.fr
www. tourisme77.fr

CODEP

www.ffct.org
FF CYCLOTOURISME

Seine-et-Marne Tourisme

Claye-Souilly

Balade au coeur de la Goêle

Circuit

Distance : **39,5** km

Temps : 3h15

Départ-Arrivée :
Claye-Souilly

Niveau : **1** 2 3

TOURISME et DECOUVERTE à VELO

Vous traverserez le canal de l'Ourcq en direction de Messy, puis en poursuivant sur la même route vous arriverez à Saint Mesmes pour découvrir une très belle église du XIIème siecle.



En continuant tout droit vers Nantouillet, vous vous arrêterez afin de visiter l'Eglise du VIème siècle puis un petit château en briques. Sur la même départementale D 404, vous rejoindrez la petite commune de Juilly, connue depuis plusieurs siècles pour son collège religieux.

Circuit et indications à l'intérieur

Balade au coeur de la Goêle



Après avoir passé la commune de Saint Mard, vous atteindrez la petite ville de Dammartin en Goêle qui possède une très belle Eglise du XVIème siècle et quelques vestiges d'un château.

Ensuite vous continuerez en direction de Montgé en Goêle, Cuisy, Iverny où vous passerez le pont du TGV Est. Puis vous arriverez au Mémorial 1914 de Charles Peguy pour se souvenir des poilus de 14/18.

Vous poursuivrez votre randonnée par Villeroy, La Trace en prenant la direction de Saint Mesmes pour retrouver ensuite Messy et Claye Souilly où là vous longerez le canal de l'Ourcq pour atteindre la très belle Eglise Saint Etienne.



Circuit : Balade au coeur de la Goêle

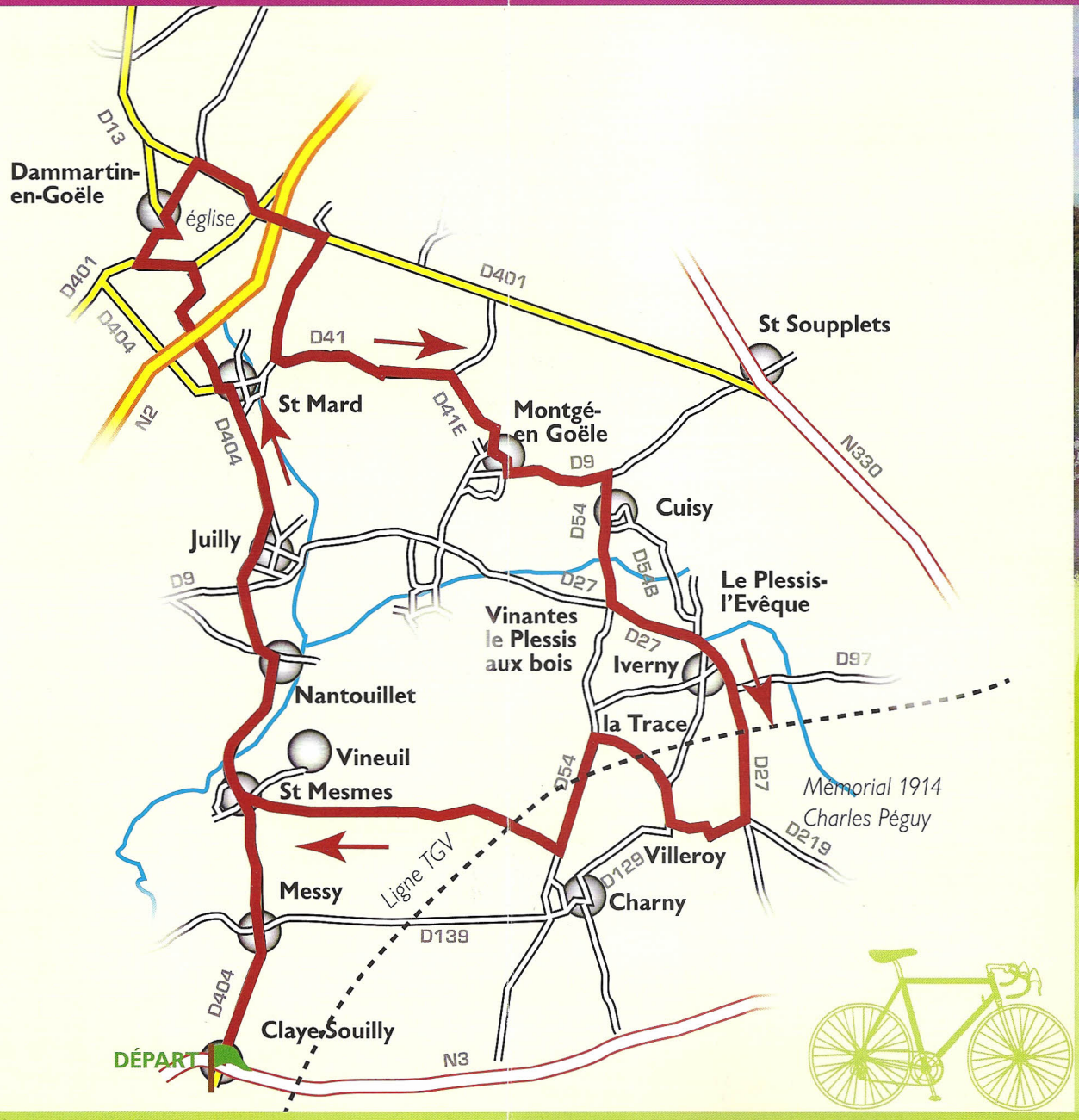

Distance : 39,5 km

Temps : 3h15

Départ-Arrivée :
Claye Souilly

km	Localité	Direction	Vers	Route	Tourisme	Alimentation	Boulangerie	Café	Restaurant	Hôtel	Ch. d'hôte	Gîte	Camping	Médecin	Pharmacie	Vélociste
39,5	CLAYE-SOUILLY				Église St Etienne	●	●	●	●	●				●	●	●
36,5	MESSY	↑	Claye	D 404			●	●	●		●					
36	SAINT MESMES	←	Messy	D 404					●							
34	**X** D 54 / RTE VICINALE	→	Saint Mesmes	VO			●	●								
33	LA TRACE	←	vers Charny	D 54												
	VILLEROY	→	vers La Trace	D 129												
30,5	**X** D 27 / D 129	→	Villeroy	D 129	Mémorail 1914 Charles Peguy											
28,5	IVERNY	↑	X D 27 / D 129	D 27												
26,5	**X** D 54 / D 27	←	Iverny	D 27												
25,5	CUISY	↑	Iverny	D 54					●							
24,5	**X** D 9 / D 54	→	Cuisy	D 54												
22,5	MONTGÉ EN GOÊLE	←	Cuisy	D 9												
21,5	**X** D 41 / D 41 E1	→	Montgé en Goêle	D 41e1												
18,5	**X** VO / D 41	←	Montgé en Goêle	D 41												
16,5	**X** D 401 / VO	→	Montgé en Goêle	VO												
15,5	**X** D 401-RD POINT	→	Montgé en Goêle	D 401												
14	DAMMARTIN EN GOÊLE	→	Montgé en Goêle	D 401 Rd pt	Église du XVI ème s. Vestiges château	●	●	●	●	●	●			●	●	●
12	SAINT MARD	↑	Dammartin en Goêle	D 41B		●	●	●	●	●				●	●	
9	JUILLY	↑	Saint Mard	D 404	Collège religieux	●	●	●			●			●	●	
8	NANTOUILLET	↑	Juilly	D 404	Château de briques Église du VI ème s.											
4,5	SAINT MESMES	↑	Nantouillet	D 404	Église du XII ème s.				●							
2,5	MESSY	↑	Saint Mesmes	D 404			●	●	●		●					
0	CLAYE-SOUILLY	↑	Messy	D 404	Canal de l'Ourcq	●	●	●	●	●	●	●		●	●	●